



COMUNE DI CAIRANO
PROVINCIA DI AVELLINO

PROGETTO ESECUTIVO

**REALIZZAZIONE DELLA STRADA COMUNALE
CAIRANO – S.S. OFANTINA AREE INDUSTRIALI
“2° LOTTO DI COMPLETAMENTO E MESSA IN
SICUREZZA”**

Titolo tavola / Elaborato
INQUADRAMENTO TERRITORIALE

1. Corografia;
2. Aerofotogrammetria;
3. Planimetria Catastale;
4. Planimetria rischio idrogeologico;

Novembre 2020

Tavola 3



Il tecnico

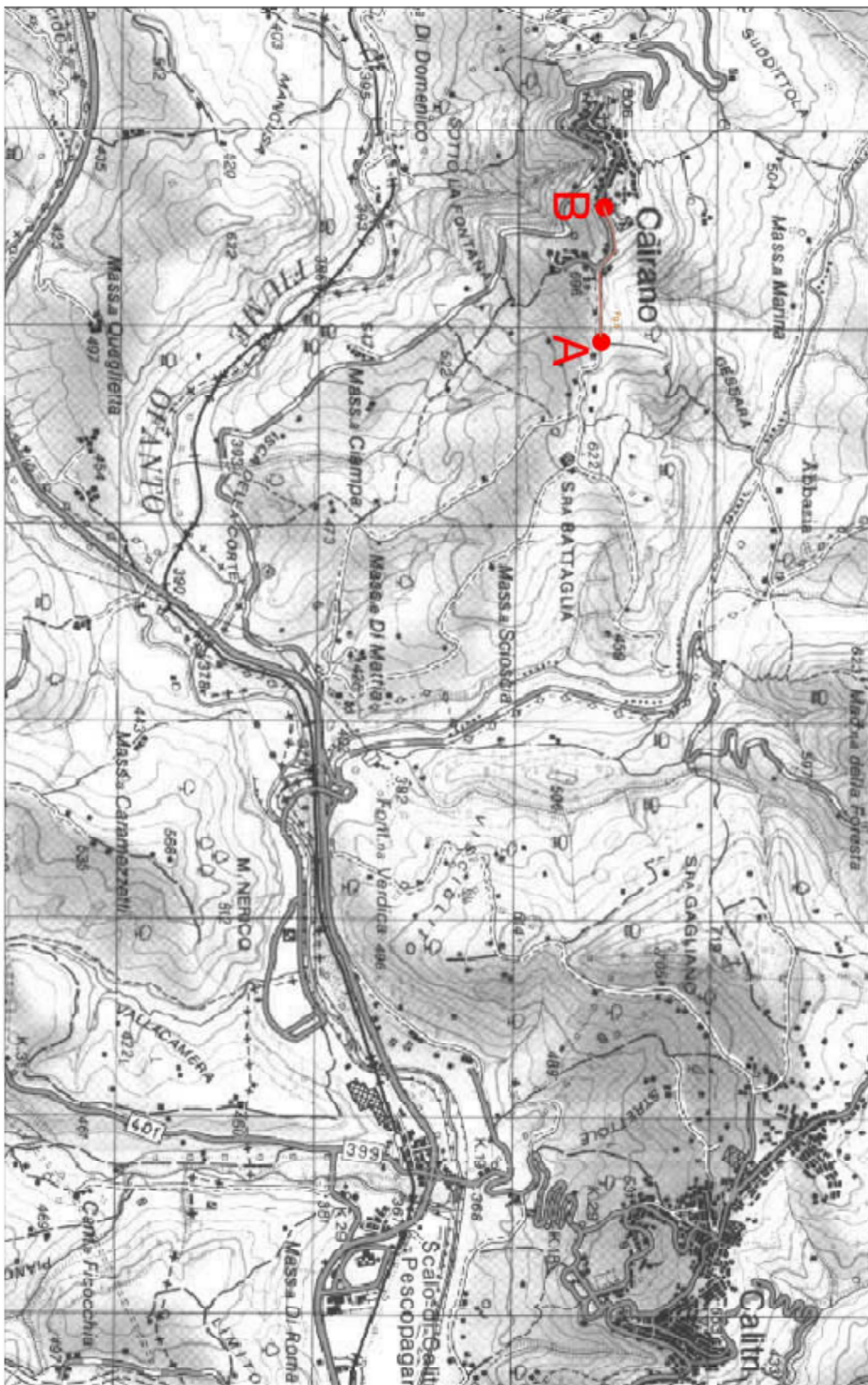
Ufficio Tecnico Comunale
Via Roma 83040 Cairano (AV)

COROGRAFIA

Comune di Cairano

REALIZZAZIONE DELLA STRADA COMUNALE CAIRANO - S.S. OFANTINA AREE INDUSTRIALI "2° LOTTO DI COMPLETAMENTO E MESSA IN SICUREZZA"

Scala 25.000

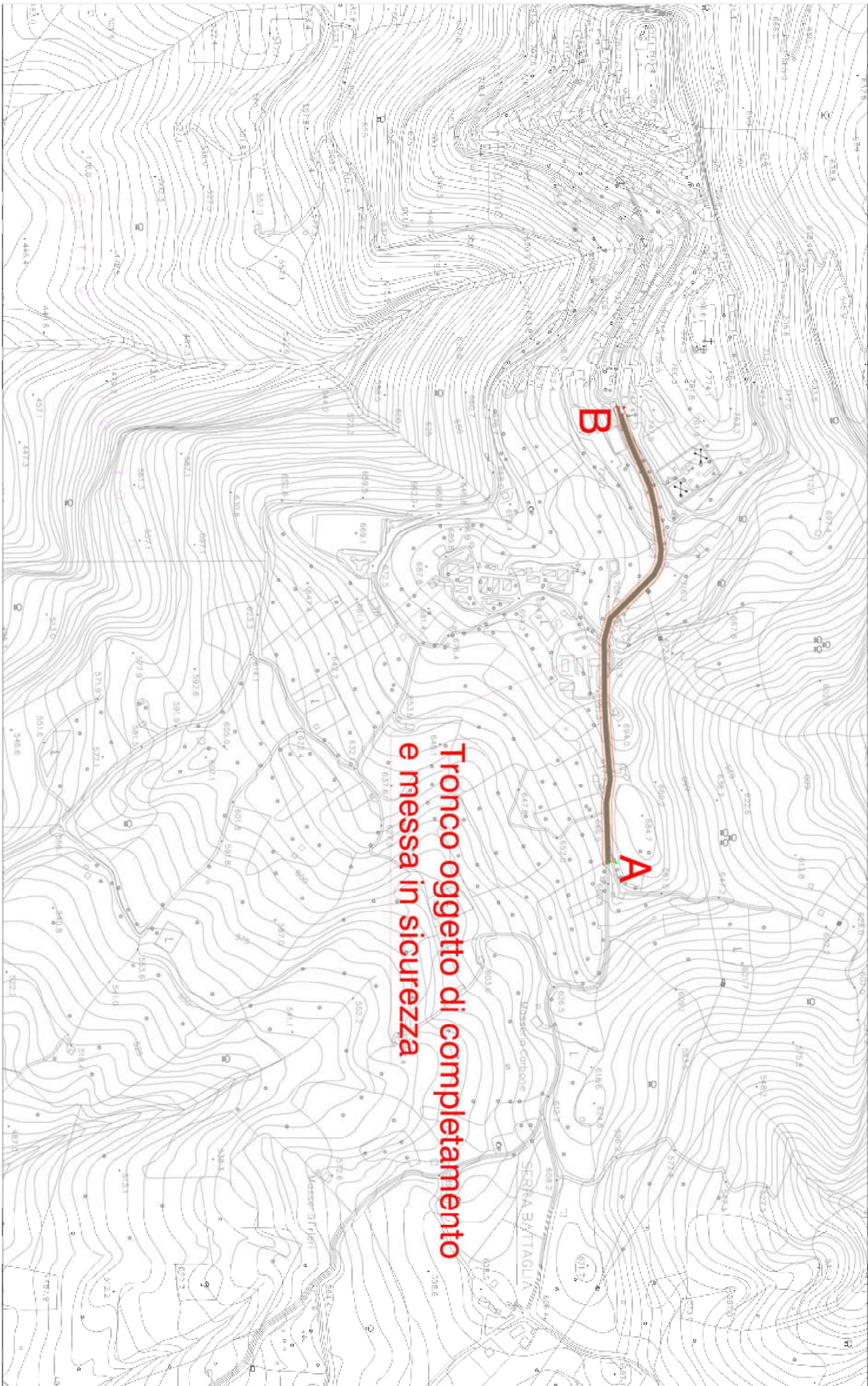


AEROFOTOGRAMMETRIA

Comune di Cairano

REALIZZAZIONE DELLA STRADA COMUNALE CAIRANO - S.S. OFANTINA AREE INDUSTRIALI "2° LOTTO DI COMPLETAMENTO E MESSA IN SICUREZZA"

Scala 1/5.000



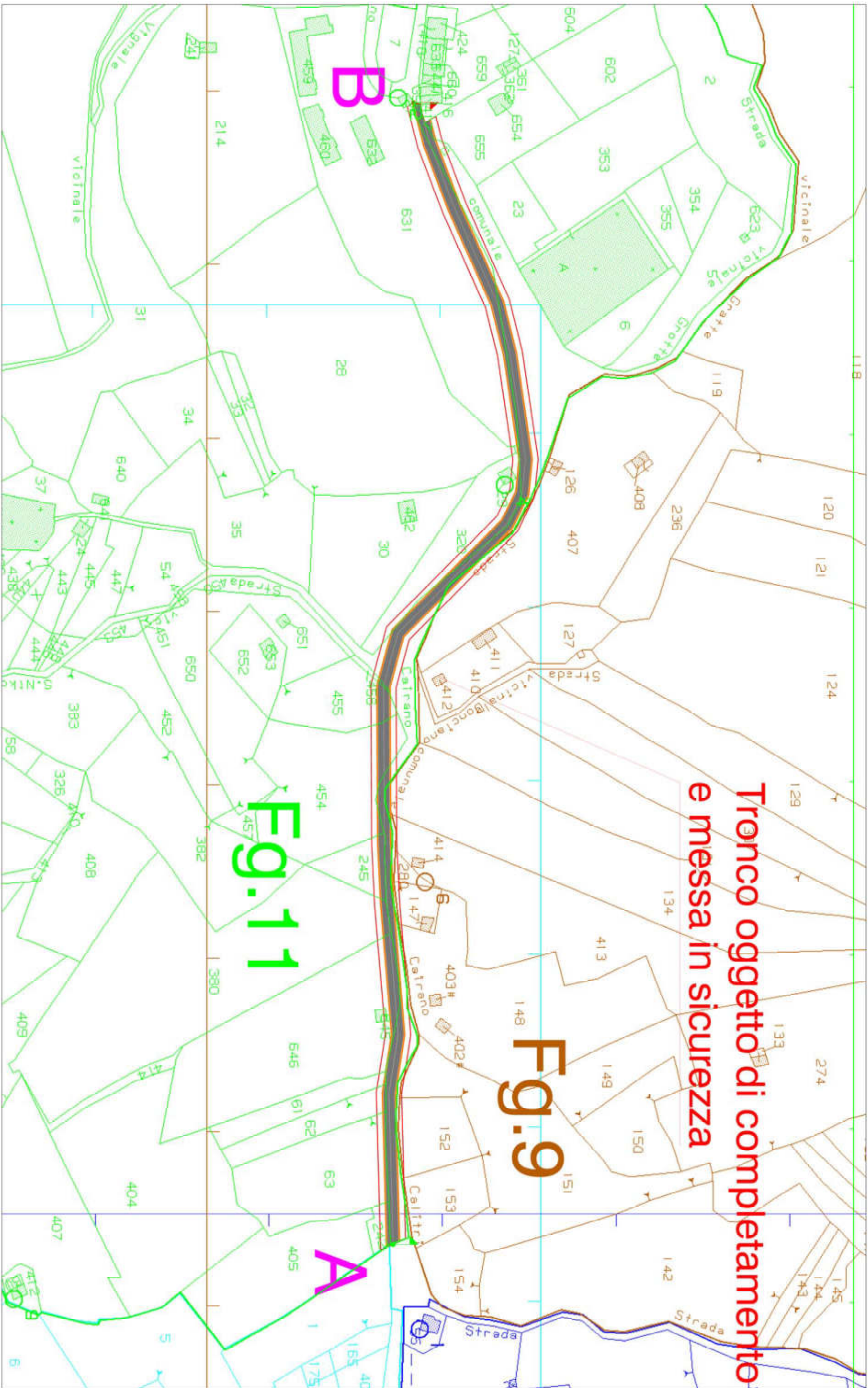
**Tronco oggetto di completamento
e messa in sicurezza.**

PLANIMETRIA CATASTALE

Comune di Cairano Fig. 9-11

REALIZZAZIONE DELLA STRADA COMUNALE CAIRANO - S.S. OFANTINA AREE INDUSTRIALI "2° LOTTO DI COMPLETAMENTO E MESSA IN SICUREZZA"

Scala 1/2000



Tronco oggetto di completamento e messa in sicurezza

Fig.9

Fig.11

A

B

PLANIMETRIA RISCHIO IDROGEOLOGICO

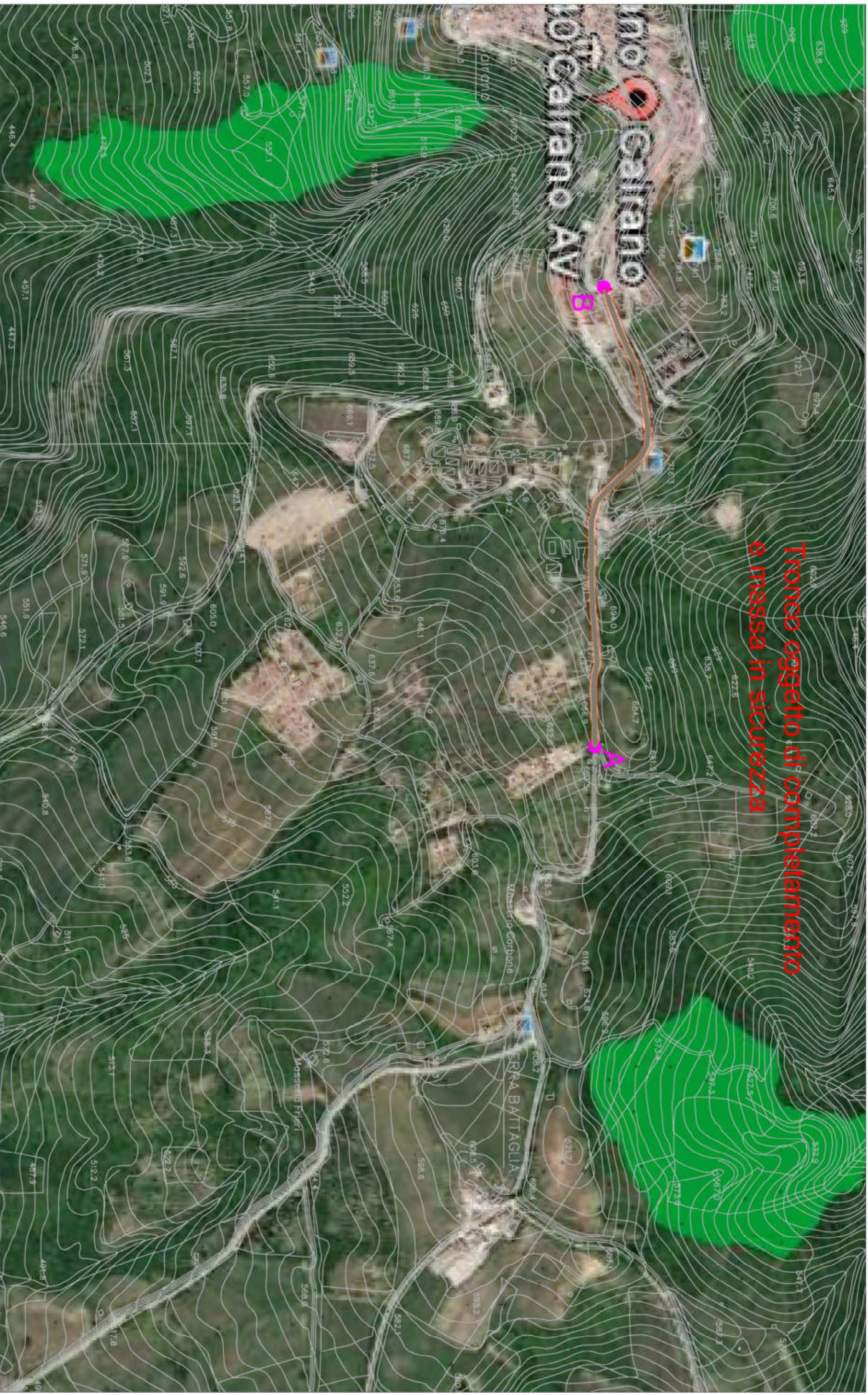
Comune di Cairano

REALIZZAZIONE DELLA STRADA COMUNALE CAIRANO - S.S. OFANTINA AREE INDUSTRIALI "2° LOTTO DI COMPLETAMENTO E MESSA IN SICUREZZA"



Area pericolo Frana classe PG3

Tronco oggetto di completamento e messa in sicurezza



Scala 1/5.000